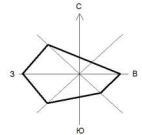
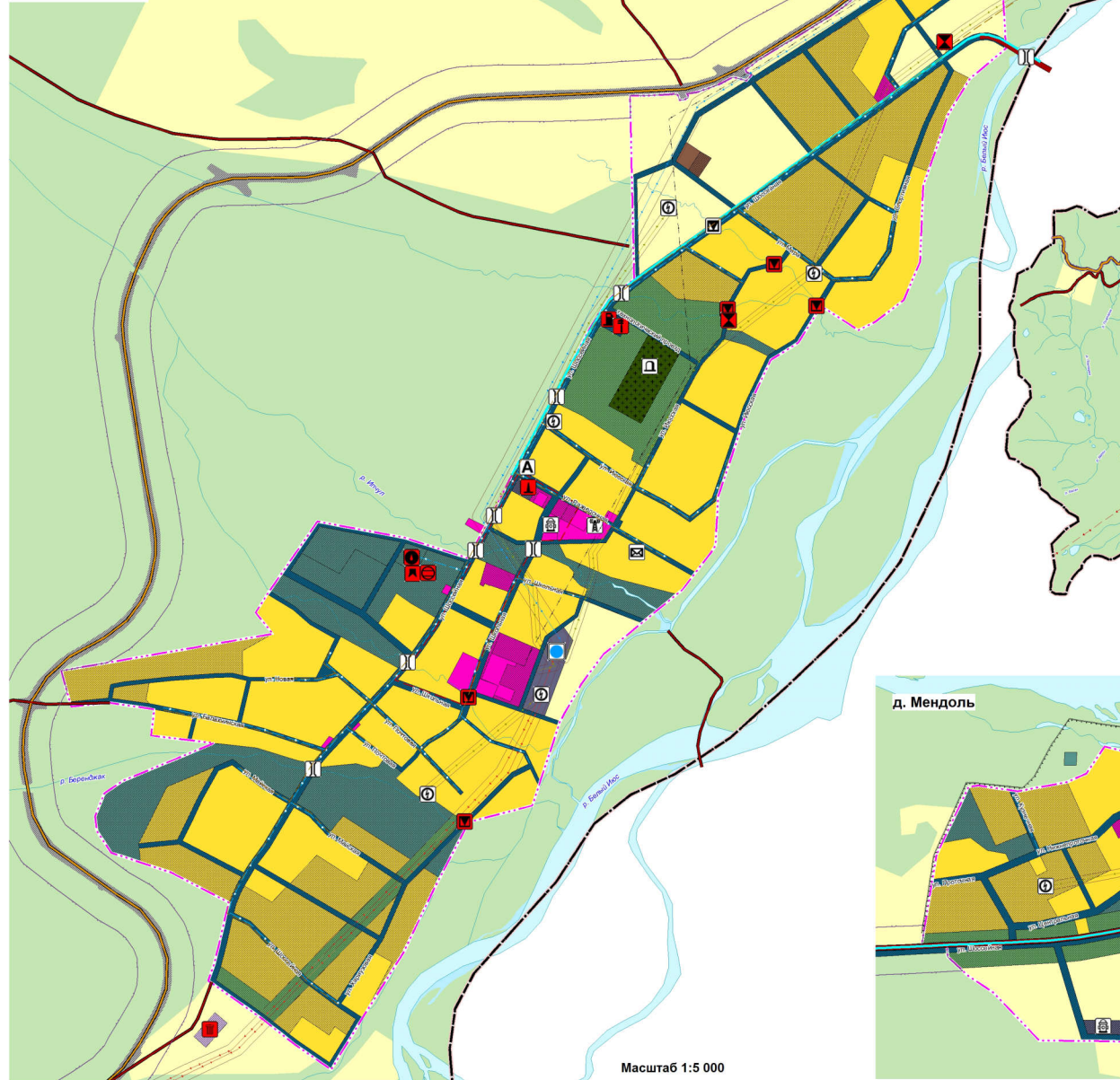


# ВНЕСЕНИЕ ИЗМЕНЕНИЙ В ГЕНЕРАЛЬНЫЙ ПЛАН БЕРЕНЖАКСКОГО СЕЛЬСОВЕТА ШИРИНСКОГО РАЙОНА РЕСПУБЛИКИ ХАКАСИЯ

Материалы по обоснованию  
Карта инженерной и транспортной инфраструктуры Беренжакского сельсовета



п. Беренжак



Масштаб 1:5 000

## УСЛОВНЫЕ ОБОЗНАЧЕНИЯ:

- Границы единиц административно-территориального деления РФ**
- Граница муниципального района
  - Граница сельского поселения
  - Граница населенного пункта
- Земли по категориям**
- Земли населенных пунктов
  - Земли сельскохозяйственного назначения
  - Земли промышленности, энергетики, транспорта, связи, радиосвязи, телевидения, информатики, земли для обеспечения космической деятельности, земли обороны, безопасности и земли иного специального назначения
  - Земли лесного фонда
  - Земли особо охраняемых территорий и объектов
  - Земли водного фонда
- Поверхностные водные объекты**
- Водоём (озеро, пруд, обводненный карьер, водохранилище)
  - Водоток (река, ручей, канал)

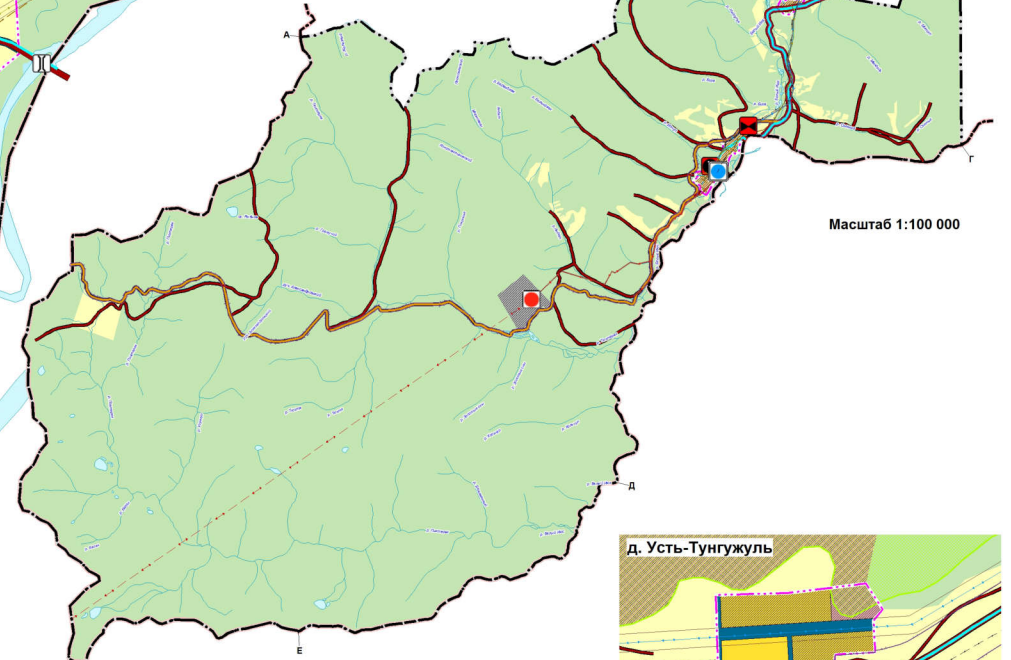
## Функциональные зоны

- Зона застройки индивидуальными жилыми домами
  - Общественно-деловая зона
  - Производственная зона
  - Зона инженерной инфраструктуры
  - Зона транспортной инфраструктуры
  - Зона сельскохозяйственного использования
  - Зона рекреационного назначения
  - Иные рекреационные зоны
  - Зона кладбищ
  - Зона складирования и захоронения отходов
  - Зона озелененных территорий специального назначения
- Зоны с особыми условиями использования территории**
- Санитарный разрыв автомагистралей
  - Охранная зона объектов электросетевого хозяйства (долье линий электропередачи, воокруг подстанций)

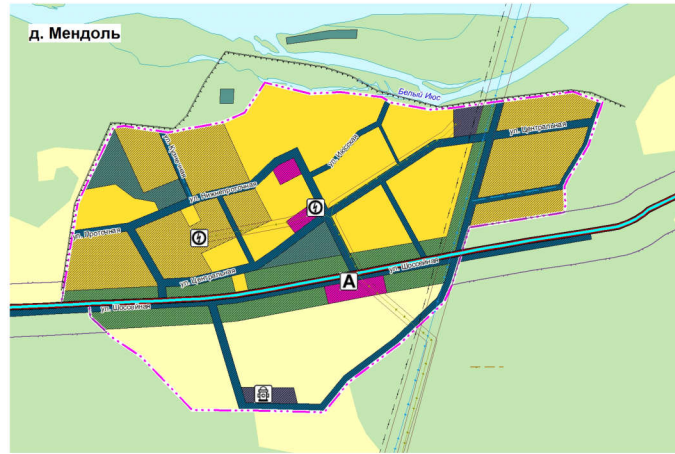
## Объекты транспортной инфраструктуры

- Автомобильные дороги**
- Автомобильные дороги регионального или межмуниципального значения
  - Автомобильные дороги местного значения
  - Частные автомобильные дороги
- Объекты обслуживания и хранения автомобильного транспорта**
- Станция технического обслуживания
- Объекты общественного пассажирского транспорта**
- Автобусная линия
  - Остановочный пункт
- Искусственные дорожные сооружения**
- Мостовое сооружение

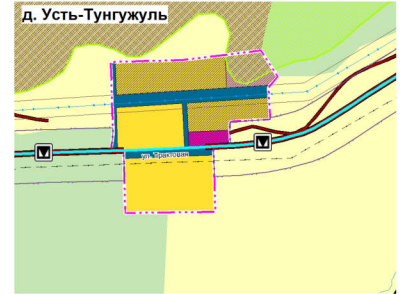
ОПИСАНИЕ СМЕЖЕСТВ:  
от А до Б земли Коммунарского сельсовета  
от Б до В земли Ширинского сельсовета  
от В до Г земли Туимского сельсовета  
от Г до Д земли Сорского городского округа  
от Д до Е земли Усть-Абаканского района  
от Е до А земли Кемеровской области



Масштаб 1:100 000



д. Мендоль



д. Усть-Тунгужуль

## Объекты трубопроводного транспорта и инженерной инфраструктуры

- Объекты водоснабжения**
- Водовабор
  - Насосная станция
  - Резервуар
  - Водопровод
- Объекты водоотведения**
- Очистные сооружения (КОС)
  - Канализационная насосная станция (КНС)
  - Сети водоотведения
- Объекты связи**
- Телевизионный ретранслятор
  - Объекты почтовой связи
  - Волоконно-оптическая линия связи
- Гидротехнические сооружения**
- Водопроводящие гидротехнические сооружения
  - Водопольные и водонапорные гидротехнические сооружения
- Иные объекты федерального значения, регионального значения, местного значения**
- Объекты единой государственной системы предупреждения и ликвидации чрезвычайных ситуаций**
- Объекты обеспечения пожарной безопасности
- Места погребения**
- Кладбище

## Объекты трубопроводного транспорта и инженерной инфраструктуры

- Электрические подстанции**
- Электрическая подстанция 110 кВ
  - Электрическая подстанция 35 кВ
  - Трансформаторная подстанция (ТП)
- Линии электропередачи (ЛЭП)**
- Линии электропередачи 110 кВ
  - Линии электропередачи 35 кВ
  - Линии электропередачи 6 кВ
- Объекты теплоснабжения**
- Источник тепловой энергии
  - Теплопровод магистральный
- Объекты водоотведения**
- Сети водоотведения

\* - условные связи с сетями объектов - объекты местного значения  
условные связи с сетями объектов - объекты регионального значения  
условные связи с сетями объектов - объекты федерального значения

Заказ: Муниципальный контракт № 032105 от 01.03.2021 г.		Заказчик: Администрация Беренжакского сельсовета	
Внесение изменений в Генеральный план МО Беренжакского сельсовета Ширинского района Республики Хакасия			
Директор:	Ковалева	Муниципальное образование Беренжакского сельсовета	Итого листов: 9
ГЛАВ:	Волочаев	ИП	7
Гл. спец.:	Самозвонина		
Администратор:	Данил	Карта инженерной и транспортной инфраструктуры Беренжакского сельсовета М 1:5 000, М 1:1000	ООО АТБ "КВАРТАЛ"